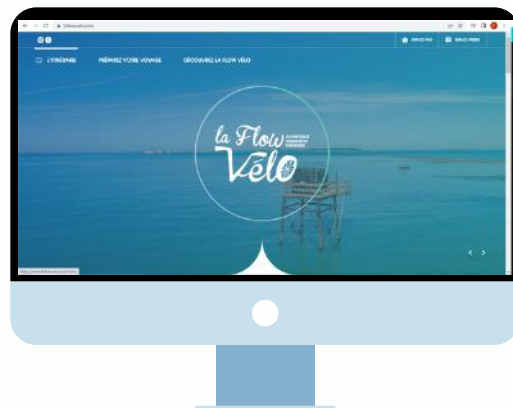




KIT DE COMMUNICATION

la Flow **ATLANTIQUE
CHARENTES
PÉRIGORD**
Vélo





PREAMBULE



De nombreux outils et supports de communication sont à votre disposition mais vous ne savez pas comment les utiliser ?

Le kit communication a été conçu pour vous !



Ce kit de communication vous permet :

- d'identifier les différents outils mis à votre disposition.
- de vous orienter sur la manière de les utiliser, sur votre site internet, vos réseaux sociaux et supports

En utilisant ce kit com, vous contribuez à :

- interpeller vos lecteurs sur la véloroute
- développer une image cohérente à travers la qualité de l'information diffusée (textes, photos, vidéo)
- augmenter la notoriété de La Flow Vélo

Ce kit peut être utilisé par les partenaires de l'itinéraire (EPCI, Offices de Tourisme) ainsi que par les Villes situés sur ou à proximité de l'itinéraire.





SOMMAIRE



1 OUTILS



Logo, typographie, charte graphique	p.3
Supports.....	p.4
Vidéo.....	p.5
Photos.....	p.6-7
Presse.....	p.8
Textes.....	p.9-10
Chiffres clés.....	p.11

2 ASTUCES



Brochure.....	p.12
Site internet.....	p.13
Réseaux sociaux.....	p.14
Coups de pouce.....	p.15





OUTILS



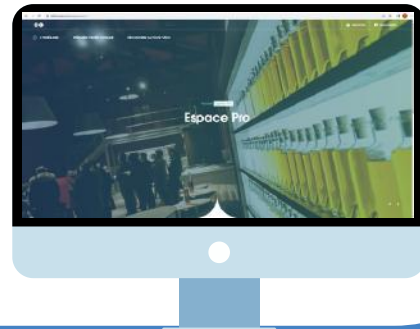
LOGO, TYPOGRAPHIE CHARTRE GRAPHIQUE



1

Se connecter sur cette page

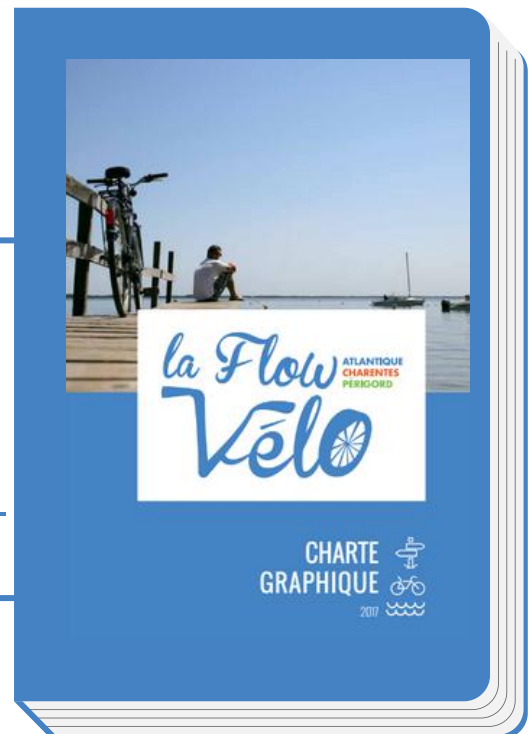
- Espace pro
- Outils à disposition



2

Télécharger le logo...
et l'utiliser en
respectant la charte graphique

la Flow ATLANTIQUE
CHARENTES
PÉRIGORD
Vélo





OUTILS



LES OUTILS PRINT



1

Télécharger la brochure de La Flow Vélo



2

Télécharger la carte de La Flow Vélo





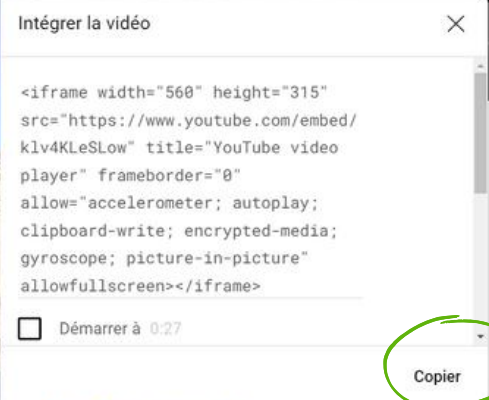
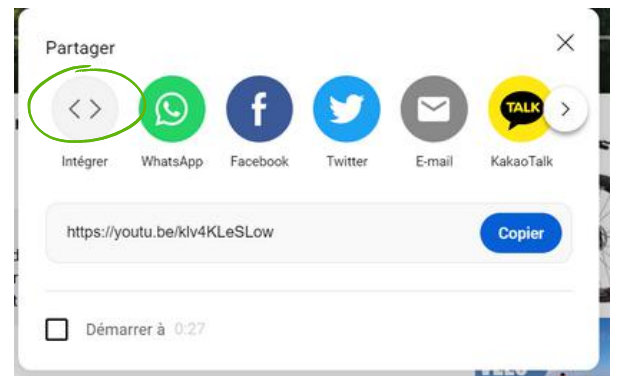
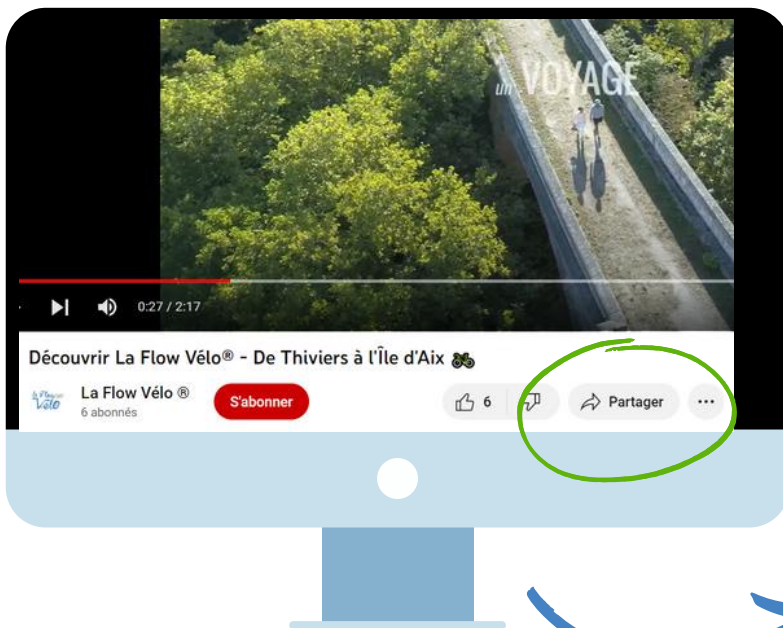
OUTILS



LA VIDEO



Partager la vidéo disponible sur Youtube sur votre page





OUTILS



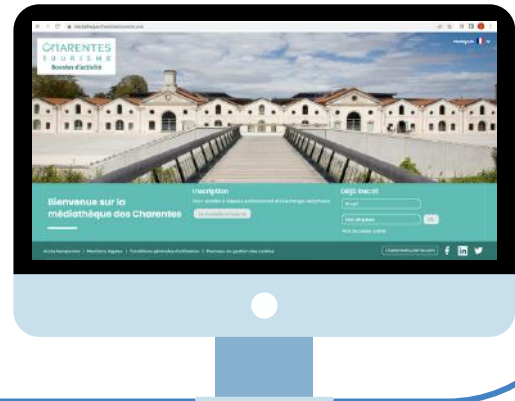
LES PHOTOS



1 Se connecter sur cette page

2 Si ce n'est pas déjà fait, créer un compte sur cette médiathèque*.

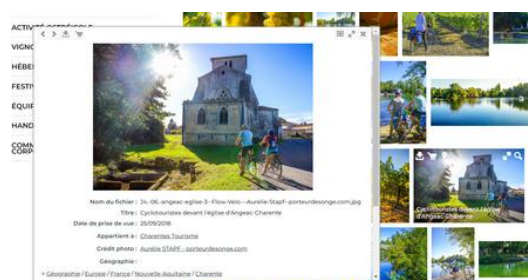
*Selon le statut de votre entité, des droits plus ou moins restrictifs vous seront accordés



3 Dans la barre de recherche , entrer "Flow Vélo"

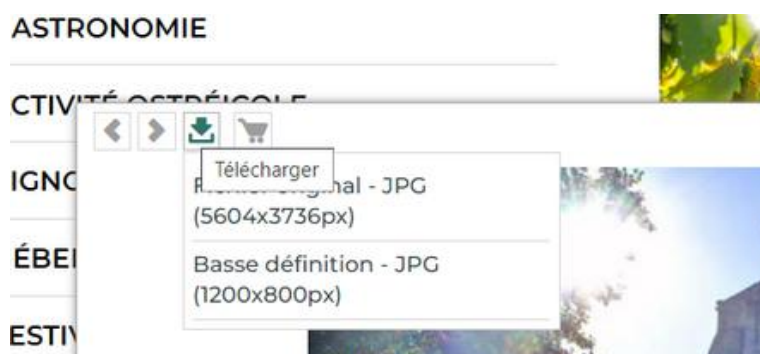


4 Sélectionner une photo



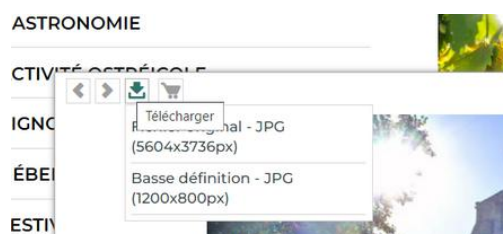
5

Télécharger la photo et la notice des droits d'utilisation pour la photo



6

Avant de poster, n'oubliez pas de mentionner les crédits de la photo ! N'oubliez pas également de mentionner La Flow Vélo lorsque vous publiez sur les réseaux sociaux ou sur votre site internet via les hyperliens.



Rappel des hyperliens à intégrer

Instagram : <https://www.instagram.com/laflowvelo/>

Facebook : <https://www.facebook.com/LaFlowVelo/>

Site internet : <https://www.laflowvelo.com>



LES TEXTES



VERSION COURTE

Texte sur le tourisme à vélo en France

Ce n'est plus une surprise pour personne, le tourisme à vélo a su conquérir le cœur (et les mollets !) de milliers de personnes, petits et grands, français et d'ailleurs. Plus globalement, on constate une hausse générale de la pratique du vélo expliquée par une évolution positive de la conscience citoyenne et des préoccupations environnementales.

Pour répondre à cette demande, les territoires français travaillent au quotidien pour proposer des voies vertes de qualité. Actuellement, le nombre de véloroutes en France se calcule en milliers de kilomètres : 34 490 km de pistes inscrites au schéma national. Grâce à des infrastructures développées, l'hexagone représente la seconde destination mondiale en matière de cyclotourisme.

Les chiffres parlent d'eux-mêmes !

- 21 millions de français font du vélo en vacances
- 68 € de dépense moyenne par jour/par itinérant
- 30 % de clientèle étrangère (Allemagne et Pays-Bas en tête du peloton)

Texte de présentation de la Flow Vélo - version courte

A la croisée de plusieurs véloroutes (La Scandibérique et La Vélodyssée), La Flow Vélo est un itinéraire vélo de 290 km aux portes du sud ouest, qui relie le Périgord à l'Atlantique. Cette véloroute bucolique, est idéale pour une escapade de quelques heures ou de plusieurs jours en famille. Laissez-vous embarquer pour une aventure en pleine nature et le long de petits villages. Après une traversée du Parc Naturel Régional du Périgord Limousin, vous rejoignez Angoulême...pour ensuite flirter avec le fleuve Charente, dans un décor de vignes. Au fil de l'eau, Cognac, Saintes, Rochefort sont autant d'étapes "d'Art et d'Histoire"... avant d'embarquer pour l'île d'Aix, perle de l'estuaire.



LES TEXTES



VERSION LONGUE

Texte de présentation de la Flow Vélo - version longue

A la croisée de plusieurs véloroutes (La Scandibérique et La Vélodyssée), La Flow Vélo invite au voyage sur près de 290 km. Tout en douceur, du Périgord verdoyant jusqu'à l'Atlantique, prenez le large ! De Thiviers aux portes du Parc Naturel Régional Périgord-Limousin à l'île d'Aix, en passant par Angoulême, Saintes, Rochefort ou Cognac, La Flow Vélo est la promesse d'une escapade champêtre et bucolique, à découvrir en toutes saisons.

Ce parcours offre une panoplie d'activités autour du patrimoine culturel et historique. Ponctuée de villages de charmes, d'églises romanes, de jolis ponts de pierres et de moulins à eaux, vous pouvez flâner tranquillement. Le dépaysement est garanti ! Il y en a pour tous les goûts, de la visite de musées pour les curieux à la promenade dans des villes labellisées Art et Histoire pour de amateurs de belles pierres. Vous pouvez également profiter du voyage pour rencontrer les artisans locaux dans leurs ateliers.

Prenez un grand bol d'air pur dans la campagne verdoyante ! Le temps d'un après-midi, week-end ou de plusieurs jours, vous enfourchez votre bicyclette pour une parenthèse propice à la déconnexion.

Pour faciliter l'organisation de votre voyage, vous pouvez télécharger des tracés gpx sur le site de La Flow Vélo. Vous y retrouverez également des conseils et astuces pour préparer votre aventure... un premier aperçu pour vous mettre en jambe !

Le + de l'itinéraire :

Avec 60% de l'itinéraire en voies vertes ou pistes cyclables, c'est une balade sécurisée, idéale pour les balades avec les enfants ou pour celles et ceux souhaitant s'initier aux plaisirs de la petite reine pour la première fois. Avec 90 prestataires labellisés Accueil Vélo référencés tout le long du parcours, vous avez la garantie d'un accueil personnalisé et adapté à vos besoins.

Pédaler, ça ouvre l'appétit ! Optez pour un déjeuner gourmand dans des restaurants typiques. Entre la noix du périgord, La « Marguerite d'Angoulême », le pineau des Charentes ou la jonchée saintongeaise, les spécialités ne manquent pas. Il y a de quoi contenter toute la tribu !

Coup de projecteur sur les nombreux festivals et fêtes qui ont lieu toute l'année : de la fête du couteau à Nontron en passant par le Festival Cognac Blues Passions ou la Gastronomades d'Angoulême. Les animations ne manquent pas pour rythmer votre périple. Pour plus d'informations sur les différents événements, vous pouvez vous rendre sur le site et y consulter les dernières actualités.

Les coups de cœur du parcours

- Thiviers, ses saveurs et son marché animé
- Jarnac et ses quais fleuris
- Nontron et ses pépites artisanales
- Saintes et ses vestiges gallo-romains
- Angoulême, capitale de la bande dessinée
- Saint-Savinien, petit village d'artiste dans la courbe du fleuve
- Cognac et ses maisons de négoce
- Rochefort et sa corderie royale
- L'arrivée à l'île d'Aix, la perle de l'estuaire



OUTILS



CHIFFRES CLÉS



290 km

Au total de l'itinéraire

9

gares le long
du parcours

2

EuroVelo connectées

LA VÉLO
SCANDIBÉRIQUE
Le chemin qui vous emmène loin



90

prestataires labellisés
Accueil Vélo





SUPPORTS PRINT

(GUIDE PRATIQUE, GUIDE ACTIVITÉS, CARTE TOURISTIQUE, DOSSIER DE PRESSE...)



- 1 Insérer le logo de l'itinéraire et la carte de l'itinéraire
- 2 Insérer une photo sélectionnée dans la médiathèque
- 3 Insérer le logo de La Flow Vélo ainsi que les logos Instagram et Facebook, et le lien vers le site internet
- 4 Proposer une escapade au départ de la Ville en indiquant le nombre de kilomètres et le niveau requis.
- 5 Rédiger un texte ou publier celui proposé en l'adaptant à votre territoire

Illustration avec la brochure de l'Office de Tourisme de Saintes



ASTUCE A RETENIR

utiliser les mots clés autour de l'univers de marque

- Ambiance : bucolique, champêtre, paisible, déconnexion, douceur
- Paysages : campagne, vignoble, vallée fluviale, revêtement de qualité et pistes sécurisées
- Thématiques principales : patrimoine gastronomique, naturel et historique, le littoral et le fleuve Charente, l'artisanat.



SITE INTERNET



- 1 Insérer le logo de l'itinéraire et la carte
- 2 Insérer une photo sélectionnée dans la médiathèque et la vidéo
- 3 Mettre des hyperliens vers les réseaux sociaux et le site internet avec si possible des encarts de visualisation
- 4 Proposer une escapade au départ de votre ville en indiquant le nombre de kilomètres et le niveau requis
- 5 Rédiger un texte, ou publier celui proposé en l'adaptant à votre territoire, en y intégrant des hyperliens vers des pages du site de La Flow Vélo.

La page du site internet de Rochefort Océan



ASTUCE A RETENIR

N'hésitez pas à nous indiquer la parution de votre article !
Si vous avez besoin d'un coup de pouce, nous pouvons vous aider sur la rédaction.



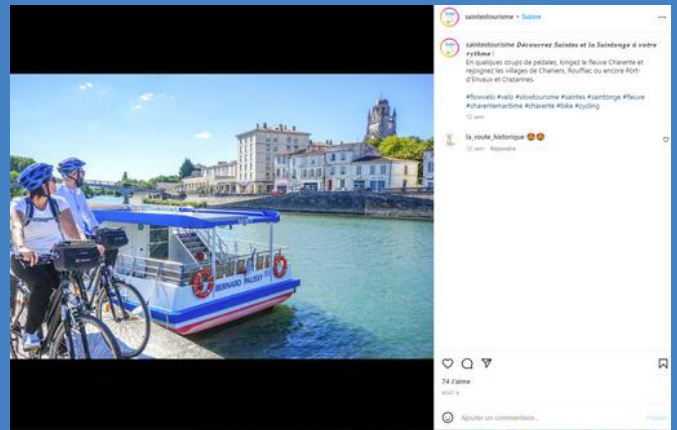
RESEAU SOCIAL



- 1 Télécharger une photo de la médiathèque
- 2 Identifier le compte de La Flow Vélo sur la photo
- 3 Identifier le compte de La Flow Vélo dans la légende en utilisant @laflowvelo
- 4 Utiliser des hashtags pertinents : #laflowvelo #flowvelo
- 5 Rédiger une légende en interpellant l'internaute sur sa connaissance de la véloroute

Illustration

Le compte Instagram de
Saintes



ASTUCE A RETENIR

ajouter des hashtags pertinents

#voyagerenvelo #voyagerenfrance #velotourisme #veloroute
#slowtravel #microaventure



LES COUPS DE POUCE

Vous êtes une mairie ? Une communauté d'agglomération ? Vous pouvez bénéficier de textes prêts à l'emploi pour votre magazine municipal ou celui de votre agglomération, si vous êtes situés le long de La Flow Vélo.


Comment faire ? Suivez le flow...



Spécifier par mail ou par téléphone votre besoin en détaillant les éléments suivants :

- taille de l'article (espace disponible, nombre de caractères, nombre de photos souhaitées)
- patrimoine à valoriser autour de l'itinéraire, périmètre de valorisation touristique
- style rédactionnel souhaité
- date de parution du journal et éléments de rétroplanning

Exemple avec les journaux de la Ville de Fouras et de l'agglomération de Cognac





la Flow **ATLANTIQUE**
CHARENTES
PÉRIGORD
Vélo

Contact

c.richardleparoux@charentestourisme.com
a.debes@charentestourisme.com

Pour toute demande, n'hésitez pas à vous adresser à l'équipe de coordination.